

Согласовано				
Инов. № подл.	Подпись	Взам. Инв.		

Условные обозначения:	
<div></div>	- (пунктирная линия фиолетового цвета) обозначение границы проекта планировки и проекта межевания территории



						Челябинская обл., г. Златоуст, пр. 30-летия Победы, дворовая территория домов 8,8а,9,9а			
изм	лист	Кол. уч.	№ док	Подп.	да та				
Разработал		Субботина		01.22		Проект межевания территория границах дворовой территории домов 8, 8а, 9, 9а по проспекту 30-летия Победы в г. Златоусте	Лит	Лист	Листов
Проверил		Алексаха		01.22			1	34	
						Основная часть проекта межевания. Схема расположения планировочного элемента лист 1, масштаб 1:20000	ООО АПБ «Гарант»		
ГИП		Субботина		01.22					


Согласовано			
Инт. № подл.	Подпись	Взам. Инв.	

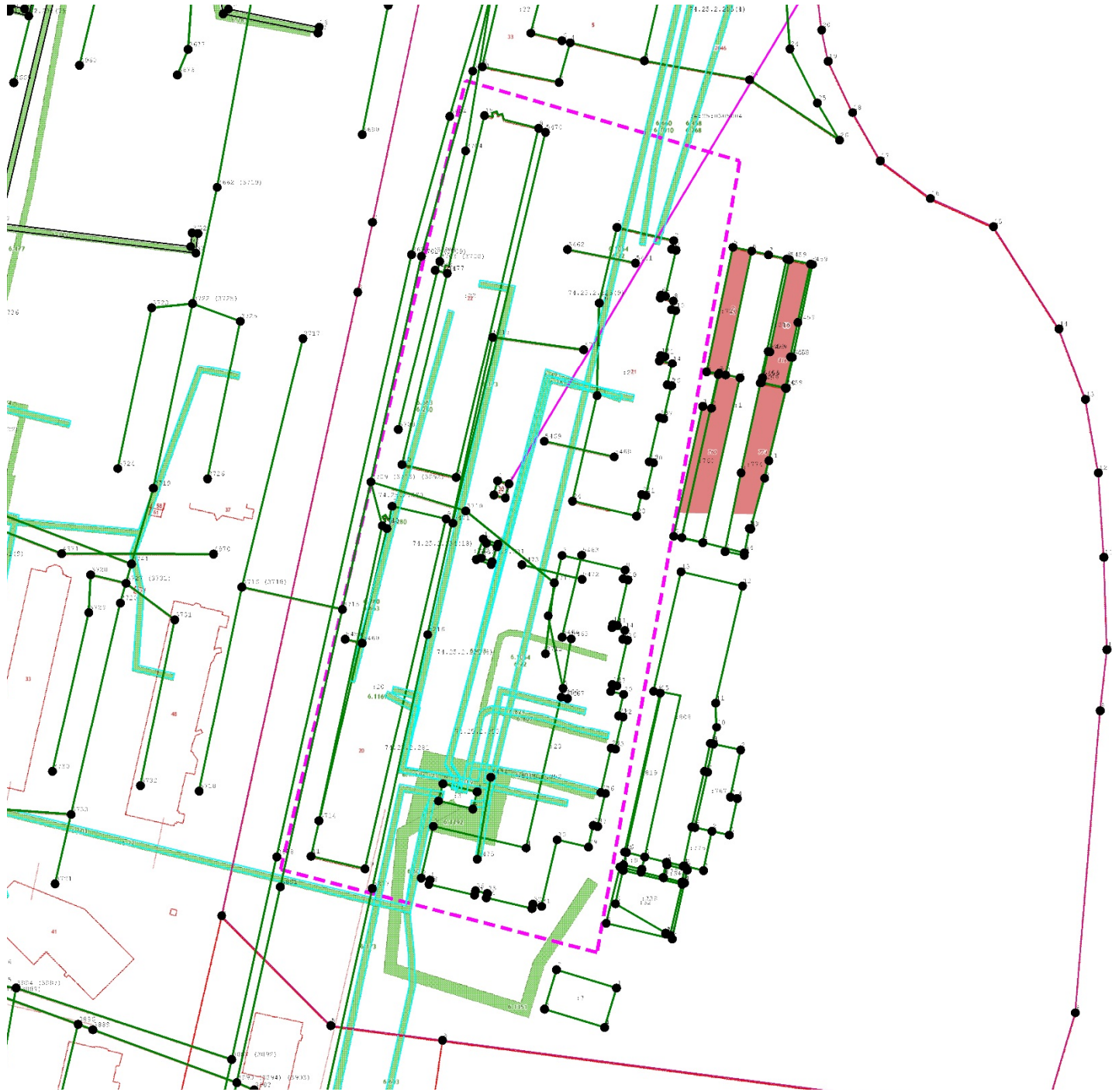




Условные обозначения:	
<div></div>	- (пунктирная линия фиолетового цвета) обозначение границы проекта планировки и проекта межевания территории

						Челябинская обл., г. Златоуст, пр. 30-летия Победы, дворовая территория домов 8,8а,9,9а			
изм	лист	Кол. уч.	№ док	Подп.	да та				
Разработал		Субботина		01.22		Проект межевания территория границ дворовой территории домов 8, 8а, 9, 9а по проспекту 30-летия Победы в г. Златоусте	Лит	Лист	Листов
Проверил		Алексаха		01.22			2	35	
						Основная часть проекта межевания. Схема расположения планировочного элемента лист 2, масштаб 1:20000	ООО АПБ «Гарант»		
ГИП		Субботина		01.22					

Согласовано			
Инт. № подл.	Подпись	Взам. Инв.	

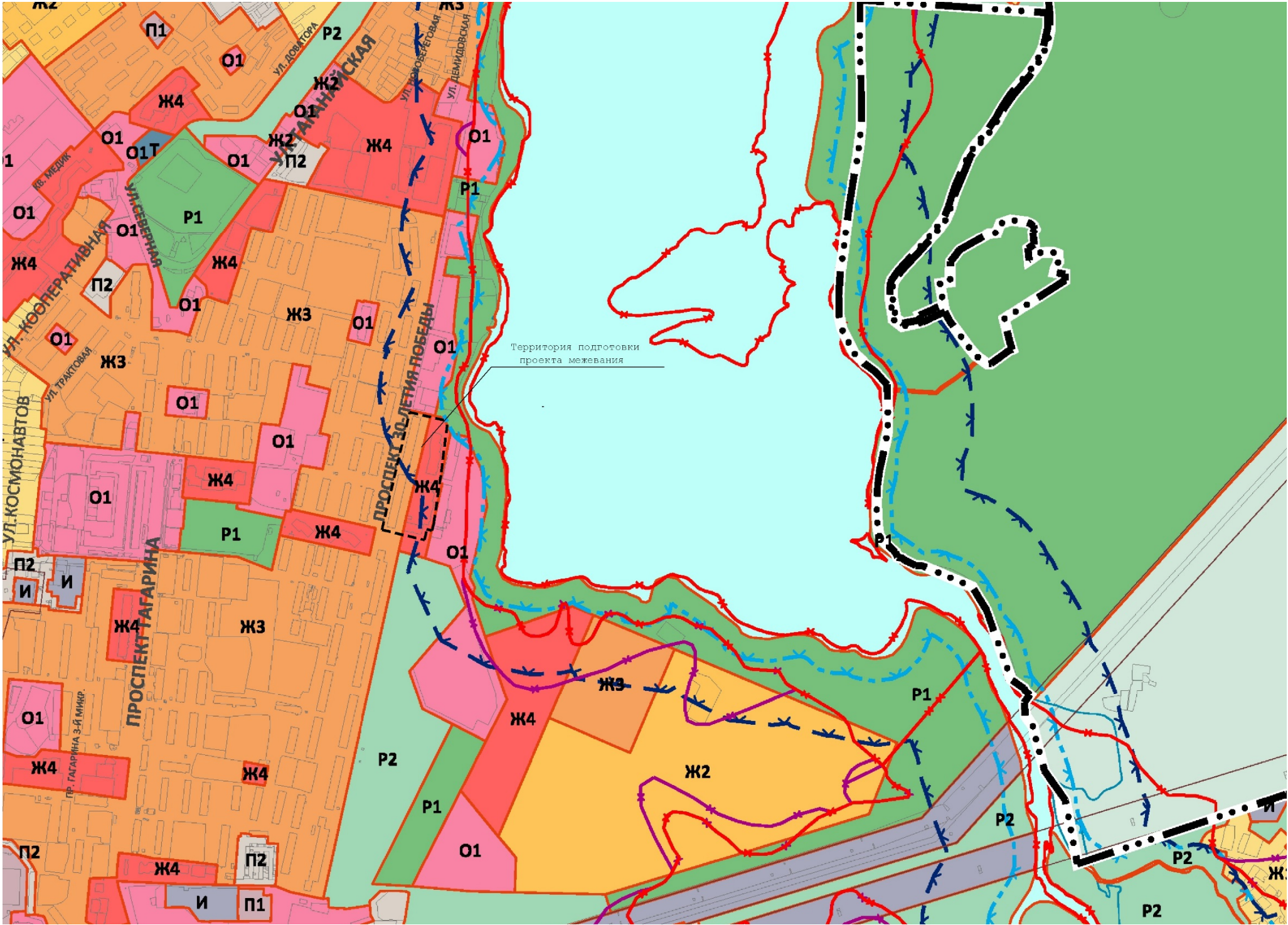
Условные обозначения:	
	- (пунктирная линия фиолетового цвета) обозначение границы проекта планировки и проекта межевания территории



- Общедоступные сведения, содержащиеся в ЕГРН
- ☒  Единицы кадастрового деления
 - ☒  Земельные участки
 - ☒  Здания, сооружения, объекты незавершенного строительства
 - ☐  Единые недвижимые комплексы
 - ☐  Границы
 - ☒  Зоны с особыми условиями использования территории
 - ☐  Территориальные зоны
 - ☐  Зоны и территории








						Челябинская обл., г. Златоуст, пр. 30-летия Победы, дворовая территория домов 8,8а,9,9а			
изм	лист	Кол. уч.	№ док	Подп.	да та				
Разработал		Субботина		01.22		Проект межевания территория границ дворовой территории домов 8, 8а, 9, 9а по проспекту 30-летия Победы в г. Златоусте	Лит	Лист	Листов
Проверил		Алексаха		01.22			1	36	
						Основная часть проекта межевания. Схема фактического использования территории лист 1, масштаб 1:2000	ООО АПБ «Гарант»		
ГИП		Субботина		01.22					

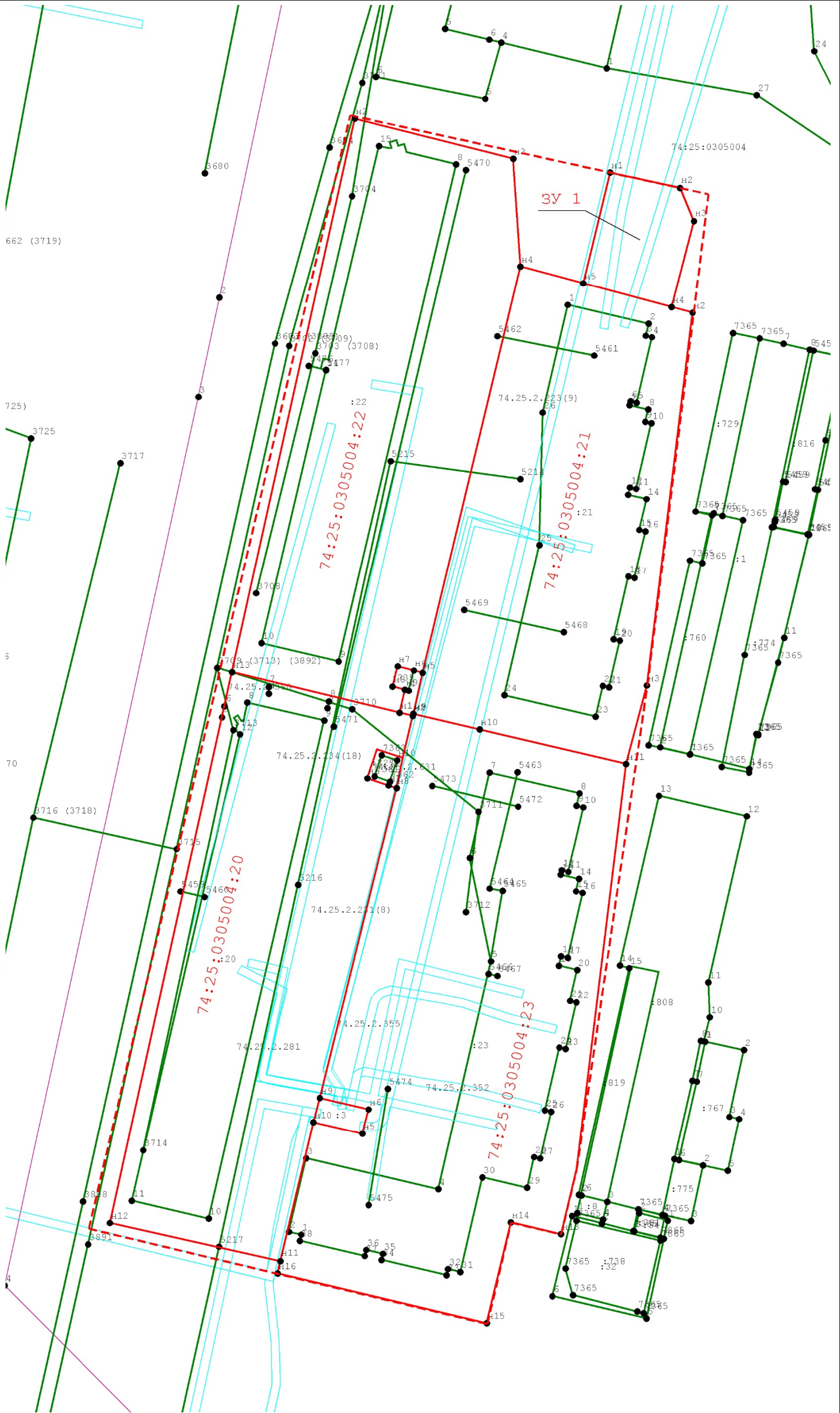
Согласовано				
Инв. № подл.	Подпись	Взам. Инв.		



Условные обозначения:	
	- (пунктирная линия черного цвета) обозначение границы проекта планировки и проекта межевания территории




						Челябинская обл., г. Златоуст, пр. 30-летия Победы, дворовая территория домов 8,8а,9,9а			
изм	лист	Кол. уч.	№ док	Подп.	да та				
Разработал		Субботина		01.22		Проект межевания территория границах дворовой территории домов 8, 8а, 9, 9а по проспекту 30-летия Победы в г. Златоусте	Лит	Лист	Листов
Проверил		Алексаха		01.22			4	37	
						Основная часть проекта межевания. Схема расположения планировочного элемента лист 3, масштаб 1:10000	ООО АПБ «Гарант»		
ГИП		Субботина		01.22					

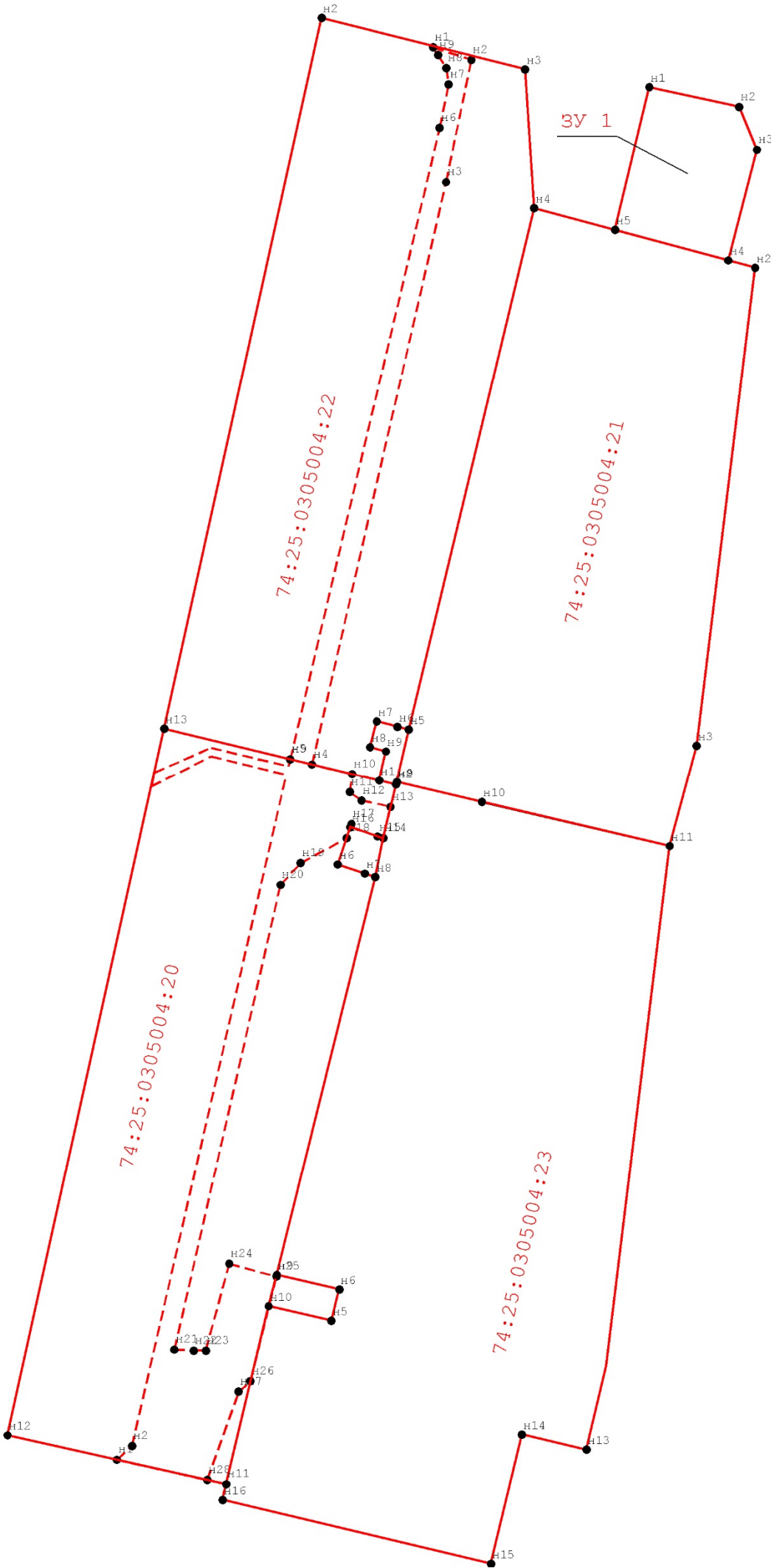
Условные обозначения:	
	- обозначение характерных (поворотных) точек
	- (пунктирная линия красного цвета) обозначение границ проекта межевания территории
	- (сплошная линия фиолетового цвета 0,4 мм) обозначение границ кадастрового деления кадастрового квартала 74:25:0305004
	- (сплошная линия черного цвета 0,4 мм) обозначение многоквартирных жилых домов
	- (сплошная линия чёрного цвета 0,2 мм) обозначение земельных участков, состоящих на реестровом учёте
	- (сплошная линия светло-синего цвета 0,2 мм) обозначение границ территориальных зон
1,2,3...	- имя характерных (поворотных) точек границ объектов недвижимости,
:20, :21, :22 ...	- кадастровые номера объектов недвижимости в пределах кадастрового квартала с кадастровым номером 74:25:0307202
74.25.2.205, 74.25.2.630...	- номера территориальных зон
	- (сплошная линия красного цвета 0,4 мм) обозначение границ перераспределяемых и образуемого земельных участков
74:25:0305004:22...	- обозначение преобразуемого земельного участка
ЗУ 1	-обозначение образуемого земельного участка



Согласовано				
Инов № подл	Подпись	Взам. Инв.		

						Челябинская обл., г. Златоуст, пр. 30-летия Победы, дворовая территория домов 8,8а,9,9а			
изм	лист	Кол. уч.	№ док	Подп.	да та				
Разработал		Субботина		01.22		Проект межевания территория границ дворовой территории домов 8, 8а, 9, 9а по проспекту 30-летия Победы в г. Златоусте	Лист 4	Лист 38	Листов
Проверил		Алексаха		01.22					
						Основная часть проекта межевания. Схема расположения планировочного элемента лист 4, масштаб 1:1000	ООО АПБ «Гарант»		
ГИП		Субботина		01.22					

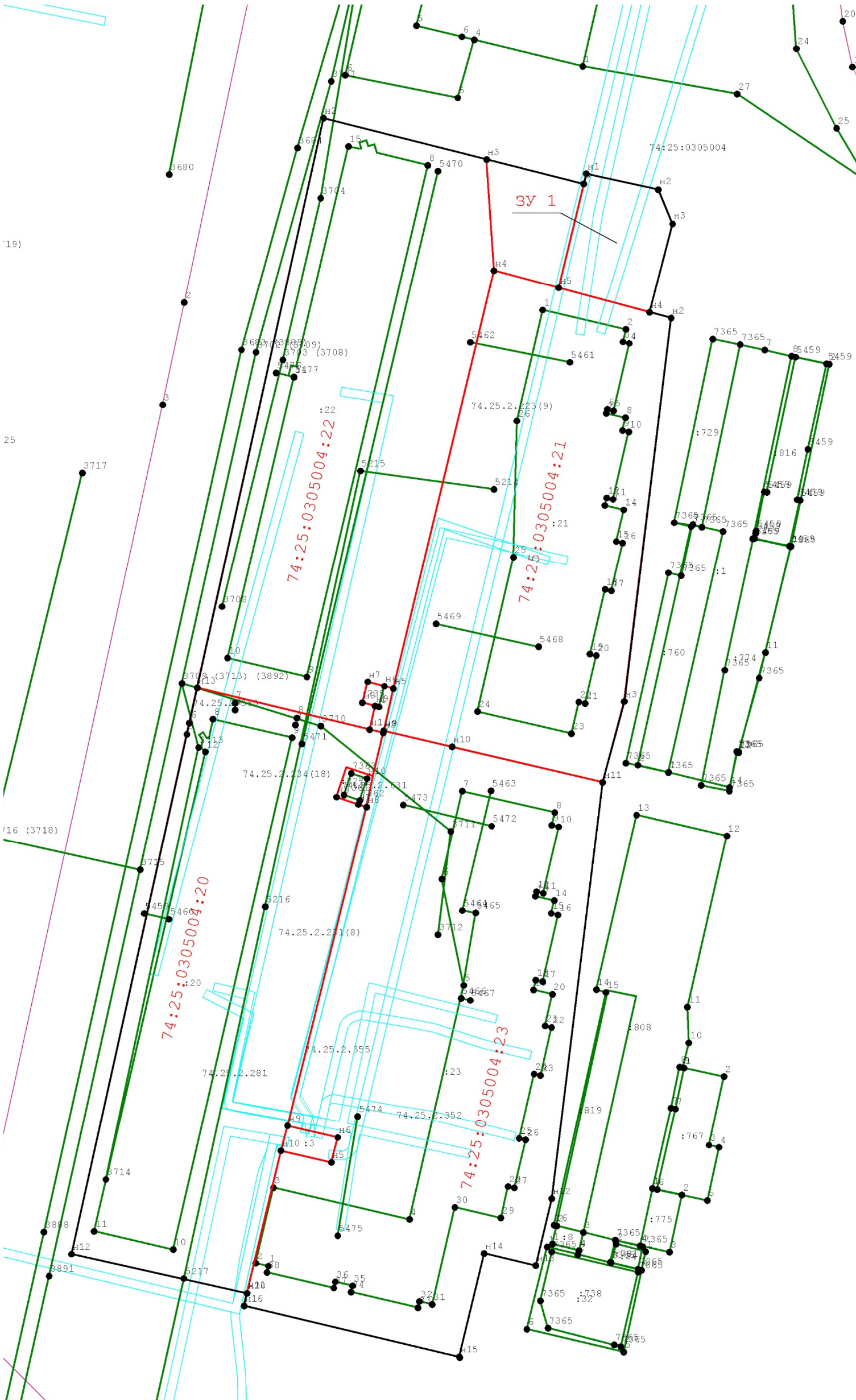
Условные обозначения:	
	- обозначение характерных (поворотных) точек
1,2,3...	- имя характерных (поворотных) точек границ объектов недвижимости
	- (сплошная линия красного цвета 0,4 мм) обозначение границ перераспределяемых и образуемого земельных участков
	- (пунктирная линия красного цвета) обозначение части земельного участка для обеспечения беспрепятственного прохода и проезда
74:25:0305004:22...	- обозначение преобразуемого земельного участка
ЗУ 1	-обозначение образуемого земельного участка



Согласовано					
Инов № подл	Подпись	Взам. Инов.			

						Челябинская обл., г. Златоуст, пр. 30-летия Победы, дворовая территория домов 8,8а,9,9а			
изм	лист	Кол. уч.	№ док	Подп.	да та				
Разработал		Субботина		01.22		Проект межевания территория границ дворовой территории домов 8, 8а, 9, 9а по проспекту 30-летия Победы в г. Златоусте	Лит	Лист	Листов
Проверил		Алексаха		01.22			5	39	
						Основная часть проекта межевания. Часть земельных участков для беспрепятственного прохода и проезда лист 5, масштаб 1:1000	ООО АПБ «Гарант»		
ГИП		Субботина		01.22					

Условные обозначения:	
<div><div></div></div>	- (сплошная линия черного цвета 0,4 мм) обозначение красных линий
<div><div></div></div>	- обозначение характерных (поворотных) точек
<div><div></div></div>	- (сплошная линия фиолетового цвета 0,4 мм) обозначение границ кадастрового деления кадастрового квартала 74:25:0305004
<div><div></div></div>	- (сплошная линия чёрного цвета 0,2 мм) обозначение земельных участков, состоящих на реестровом учёте
<div><div></div></div>	- (сплошная линия светло-синего цвета 0,2 мм) обозначение границ территориальных зон
1,2,3...	- имя характерных (поворотных) точек границ объектов недвижимости,
:20, :21, :22 ...	- кадастровые номера объектов недвижимости в пределах кадастрового квартала с кадастровым номером 74:25:0307202
74.25.2.205, 74.25.2.630...	- номера территориальных зон
<div><div></div></div>	- (сплошная линия красного цвета 0,4 мм) обозначение границ перераспределяемых и образуемого земельных участков
74:25:0305004:22...	- обозначение уточняемого земельного участка
ЗУ 1	-обозначение образуемого земельного участка



Согласовано				
	Изм. № подл.	Подпись	Взам. Инв.	

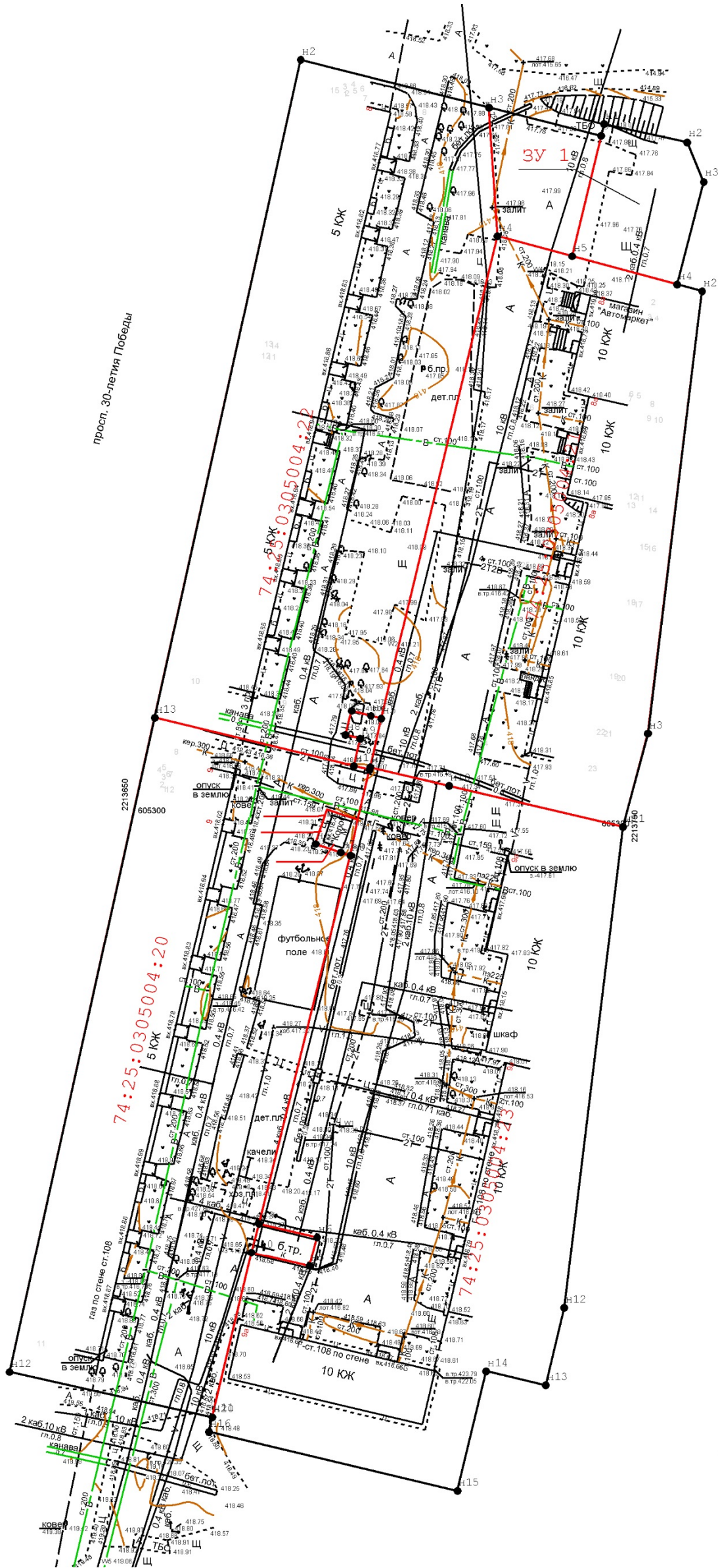
изм	лист	Кол. уч.	№ док	Подп.	да та	Челябинская обл., г. Златоуст, пр. 30-летия Победы, дворовая территория домов 8,8а,9,9а			
Разработал		Субботина		01.22		Проект межевания территория границ дворовой территории домов 8, 8а, 9, 9а по проспекту 30-летия Победы в г. Златоусте	Лит	Лист	Листов
Проверил		Алексаха		01.22			2	41	
						Основная часть проекта межевания. Красные линии в пределах территории планирования лист 2, масштаб 1:1000	ООО АПБ «Гарант»		
ГИП		Субботина		01.22					

Условные обозначения:	
<div></div>	- (сплошная линия черного цвета 0,4 мм) обозначение красных линий
<div></div>	- (сплошная линия красного цвета 0,4 мм) обозначение границ перераспределяемых и образуемого земельных участков
74:25:0305004:22...	- обозначение уточняемого земельного участка
ЗУ 1	-обозначение образуемого земельного участка



просп. 30-летия Победы

просп. 30-летия Победы



Согласовано		Взам. Инв.	
Инов № подл		Подпись	

изм	лист	Кол. уч.	№ док	Подп.	да та	Челябинская обл., г. Златоуст, пр. 30-летия Победы, дворовая территория домов 8,8а,9,9а			
Разработал	Субботина	01.22				Проект межевания территории границ дворовой территории домов 8, 8а, 9, 9а по проспекту 30-летия Победы в г. Златоусте	Лит	Лист	Листов
Проверил	Алексах	01.22					3	42	
ГИП	Субботина	01.22				Основная часть проекта межевания. Красные линии в пределах территории планирования лист 3, масштаб 1:1000	ООО АПБ «Гарант»		